






Straße der Kaiser und Könige Vichtenstein (Schärding)



Die Straße der Kaiser und Könige versetzt Sie in vergangene Zeiten, als Kaiser und Könige mit herrschaftlichem Gefolge durch das Land zogen. Sie macht neugierig ihren Spuren zu folgen, in Klöster und Burgen, mittelalterliche Städte und in prachtvolle Residenzen. Reisen Sie auf historischen Spuren entlang des malerischen Donautales durch ein Land voll kulturellem Reichtum, Tradition und Ursprünglichkeit.

Reiseroute:

Straße	Beschreibung	Bild
Neumarkt - Mühlhausen (13 km)	Auf der B 299 von Neumarkt nach Mühlhausen	
Mühlhausen - Berching (8 km)	Weiter auf der B 299 von Mühlhausen nach Berching	
Berching - Beilngries (10 km)	Weiter auf der B 299 von Berching nach Beilngries	

Beilngries - Dietfurt (11 km)

In Beilngries links abbiegen auf die St 2230 Richtung Dietfurt (durch das Altmühltal)



Dietfurt - Riedenburg (17 km)

Weiter auf der St 2230 nach Riedenburg



Riedenburg - Kelheim (16 km)

Weiter auf der St 2230 nach Kelheim



Kelheim - Bad Abbach (17 km)

Weiter auf der St 2230; vor Saal links auf die B 16 einbiegen



Bad Abbach - Regensburg (15 km)

Weiter auf der B 16 nach Regensburg



Regensburg - Straubing (51 km)

Im Stadtosten auf die B 8 Richtung Straubing



Straubing - Bogen (15 km)

In Straubing über die Schlossbrücke und weiter auf der St 2125 nach Bogen




Bogen - Metten (25 km)

Weiter auf der St 2125 bis Metten




Deggendorf - Hengersberg (16 km)

Auf der St 2125 nach Hengersberg



Hengersberg - Osterhofen (12 km)

Weiter auf der St 2125; nach 5,5 km halbrechts auf St 2115; anschließend links auf B 8




Osterhofen - Vilshofen (16 km)

Auf der B 8 weiter Richtung Vilshofen



Vilshofen - Passau (24 km)

Weiter auf der B 8 Richtung Passau



Passau - Engelhartzell

B 8, in Höhe Franz-Josef-Strauß-Brücke geradeaus, am Brückenkopf Schanzl-Süd rechtsweisend, Bahnhofstraße, an Einmündung Wiener Straße/Freinberger Straße geradeaus



Obernzell - Vichtenstein (3,7 km)

Mit der Fähre von Obernzell nach Kasten, bis zur B130, dort links einbiegen, auf der B130 bis nach Vichtenstein.



Vichtenstein - Engelhartzell (8,5 km)

Von Vichtenstein auf der B130 nach Engelhartzell.



Engelhartzell - Waldkirchen/Wesenufer (8,5 km)

Wieder auf der B130 von Engelhartzell nach Wesenufer.



Waldkirchen/Wesenufer - Schlögen (6,5 km)

Auch hier fährt man die B130 entlang von Wesenufer nach Schlögen.



Schlögen - Eferding (18,3 km)

Weiter der B130 folgend von Schlögen nach Eferding.



Eferding - Wilhering (16,8 km)

Von Eferding auf der B129 nach Straß, Alkoven und weiter nach Wilhering.



Wilhering - Linz (9,7 km)

Weiter auf der B129 von Wilhering nach Linz.



Linz - St. Florian (21,3 km)

In Linz auf der B1 Richtung Ebelsberg, rechts Abzweigung nach St. Florian



St. Florian - Enns (9,4 km)

Wieder zurück auf die B1 und weiter Richtung Enns.



Enns - Klam (29,6 km)

Auf der B1 von Enns auf die B123 nach Ennsdorf. Weiter auf der B3 bis zur Abzweigung nach Au. Über Naarn, Mitterkirchen und Baumgartenberg wieder zur B3, diese queren und dort dann links abbiegen nach Klam



Klam - Grein (7 km)

Weiter Richtung Münzbach, vor Münzbach rechts Richtung Bad Kreuzen. Rechts Abzweigung Richtung Bad Kreuzen und links weiter Richtung Grein.



Grein - Ardagger (9 km)

Von Grein wieder auf die B3 und anschließend auf die B119. Die Donau überquerend erreicht man nach ca. 6 km Ardagger.



Ardagger - Ybbs (22,6 km)

Von Ardagger Markt auf Landesstraßen über Neustadt/Donau, Berghof nach Freyenstein. Weiter am rechten Donauufer nach Ybbs.



Ybbs - Melk (31 km)

Bei Ybbs die Donau Richtung Persenbeug queren, entlang des linken Donauufers über Marbach nach Emmersdorf. Weiter über die Donau auf der B33 nach Melk.



Melk - Spitz (19,5 km)

In Melk wieder über die Donau retour und weiter auf der B3 durch die Wachau nach Spitz.



Spitz - Krems (17,8 km)

Von Spitz auf der B3 entlang des linken Donauufers über Weißenkirchen und Dürnstein nach Krems.



Krems - Tulln (44,5 km)

In Krems-Nord auf die S33 bis nach Traismauer-Nord. Hier nun auf die B43 über Traismauer und Atzenbrugg ins Tullnerfeld. Ab Mitterndorf ca. 3 km auf der B1. Danach ca. 8 km auf der B19 bis nach Tulln.



Tulln - Klosterneuburg (22 km)

In Tulln Richtung Langenlebarndorf und weiter auf der B14 durch den Römerort Zeisenmaier und St. Andrä-Wördern nach Klosterneuburg.



Klosterneuburg - Wien Zentrum (13,3 km)

Folgen Sie ab Klosterneuburg auf der B 14 den Schildern in Richtung Wien, ab der Wiener Stadtgrenze jenen in Richtung Zentrum - bis Sie auf die Ringstraße, den unter Kaiser Franz Joseph I. um 1860 errichteten Prachtboulevard treffen, der die Altstadt (= 1. Bezirk) umschließt.



Pozsony - Rajka (10 km)

Auf der B2 von Bratislava nach Rajka.



Rajka - Dunakiliti (9 km)

Von Rajka auf der St 1408 nach Dunakiliti.



Dunakiliti - Lipòt (27 km)

Von Dunakiliti Richtung Doborgazsziget auf der St 1407 durch Halászi nach Lipòt.



Lipòt - Hèdervàr (2 km)

Von Lipòt nach Hèdervàr auf der St 1411.



Hèdervàr - Győr (20 km)

Von Hèdervàr durch Dunaszeg nach Győr auf der St 1401.



Győr - Komàrom (39 km)

Von Győr auf der B1 durch Gönyü nach Komàrom.

Komàrom - Neszmély (16 km)

Von Komàrom weiter auf der B1 durch Szöny. Nach Almásfüzitő links abbiegen auf der B10 nach Neszmély.



Neszmély - Tata (12 km)

Von Neszmély weiter auf der B10 Richtung Sütő, nach 3km rechts abbiegen in Richtung Dunaszentmiklós auf der Neszmély utca (Neszmély-Straße) nach Tata.

Tata - Esztergom (49 km)

Von Tata durch Agostyàn auf der St 1128 nach Tarjàn. In Tarjàn links abbiegen in Richtung Bajna auf der St 1119. In Bajna Richtung Tàt fahren. In Tàt auf der B11 nach Esztergom.

Esztergom - Vác (40 km)

Von Esztergom auf der B11 Richtung Szamàrhegy bis Basaharc. Nach Basaharc links abbiegen und über die Donau mit der Fähre nach Szob. Von Szob weiter auf der B12 durch Nagymaros nach Vác.



Vác - Gödöllő (29 km)

Von Vác in Richtung Örbottyàn auf der St 2104. Durch Örbottyàn, Veresegyhàza und Szada nach Gödöllő.

Gödöllő - Ràckeve (83 km)

Von Gödöllő nach Isaszeg auf der St 3103. In Isaszeg rechts abbiegen in Richtung Pècel. In Pècel links abbiegen auf der St 3103 Richtung Maglòd. Von Maglòd nach Gyömrő. In Gyömrő rechts abbiegen Richtung Üllő auf der St 4603. Von Üllő weiter nach Òcsa. In Òcsa links abbiegen Richtung Bugyi. Von Bugyi weiter auf der St 5204 nach Kiskunlachàza und auf der St 5101 nach Ràckeve.



Räckeve - Szentendre (43 km)

Von Esztergom auf der B11 Richtung Visegrád durch Pilismarót und Dömös nach Gizellatelep. In Gizellatelep rechts abbiegen Richtung Szentendre.



Szentendre - Budapest (15 km)

Von Szentendre auf der B11 nach Budapest.



Budapest

Auf der B11 in Richtung Zentrum bis zur Arpad hid (Arpad Brücke) über die Donau, weiter geradeaus auf der Robert Karoly körut (Ring) und Hungaria körut (Ring). Beim Stadion links auf der Mogyorodi ut (Straße) bis zur Nagy Lajos Kiraly utja (Straße). Am Kreuz Mogyorodi ut und Nagy Lajos Kiraly utja rechts fahren bis zum Örs Vezér tere (Platz) und dann links auf der Kerepesi ut (Straße). Auf der Kerepesi ut (B3) gerade aus bis zum Gödöllő.



Kontaktadressen:

Anbieter:

Oberösterreich Tourismus Info
Freistädter Straße 119, 4041 Linz
Tel.: +43 (732) 22 10 22
Fax.: +43 (732) 72 77 -701
e-Mail: info@oberoesterreich.at

Tourismusverband:



Tourismusverband Vichtenstein
Vichtenstein 70 , 4091 Vichtenstein
Tel.: +43 (7714) 8055
Fax.: +43 (7714) 8055 -31
e-Mail: v.wolf@vichtenstein.ooe.gv.at
Web:<http://www.oberoesterreich.at/vichtenstein>

OONachrichten

LANDSCHAFTEN
FÜR LEIDENSCHAFTEN



Diesen oder ähnliche Tipps findest du unter www.ausflugstipps.at